

Znalec : Ing. Marián GDULA, Malcov 346,086 06, okres Bardejov
Odbor lesníctvo, odvetvie odhad hodnoty lesov

Zadávatel : Mgr. Jana ČIŽMÁROVÁ - Správca konkurznej podstaty
Kopečná 252/2
058 01 Poprad
IČO : 54061580

Číslo spisu(objednávky) : 5/2025 zo dňa 13.05.2025.

ODBORNÉ VYJADRENIE

číslo 5 / 2025

Vo veci : Stanovenia všeobecnej hodnoty nehnuteľností - lesných pozemkov evidovaných a identifikovaných na listoch vlastníctva č.1018,1187,1266,1441,1442,1443,1445 a 1446 v k. ú. Mokroluh, okres Bardejov, v podielovom vlastníctve Mariána Renčka, trvale bytom Mokroluh 15,086 01.

Počet strán : 9 + 2 prílohy

Počet odovzdaných vyhotovení: 3

Číslo vyhotovenia : 1

I. ÚVODNÁ ČASŤ

- 1.1. **Úloha znalca :** Stanoviť všeobecnú hodnotu nehnuteľností - lesných pozemkov evidovaných a identifikovaných na listoch vlastníctva č. 1018, 1187, 1266, 1441, 1442, 1443, 1445 a 1446 v k.ú. Mokroluh, okres Bardejov, v podielovom vlastníctve Mariána Renčka, trvale bytom Mokroluh 15,086 01.
- 1.2. **Účel odborného vyjadrenia :** Ku konkurznému konaniu.
- 1.3. **Dátum vyžiadania odborného vyjadrenia :** 13.05.2025.
- 1.4. **Dátum, ku ktorému je vypracované odborné vyjadrenie :** 20.05.2025.
- 1.5. **Dátum, ku ktorému sa lesné nehnuteľnosti oceňujú :** 20.05.2025.
- 1.6. **Podklady na vypracovanie odborného vyjadrenia :**

6.1. Dodané zadávateľom:

- Objednávka - zo dňa 13.05.2025 od Mgr. Jany Čižmárovej - správca konkurznej podstaty, Kopečná 252/2, 058 01 Poprad,
- Tabuľka so zoznamom E KN parciel a listov vlastníctva, k.ú. Mokroluh, okres Bardejov, s vyznačením veľkosti podielov vlastníka Mariána Renčka, trvale bytom Mokroluh č. 15, na predmetných nehnuteľnostiach - lesných pozemkoch.

6.2. Získané znalcom:

- údaje z Programu starostlivosti o lesy - lesného hospodárskeho plánu vyhotoveného pracovníkmi SLS, a. s., Banská Bystrica, pre Lesný hospodársky celok Bardejov, Lesný celok Lesy na LHC Bardejov - kód SL 313, obhospodarovateľa lesov Lesné a pasienkové spoločenstvo Mokroluh, IČO : 31944388, v platnosti na roky 2023-2032,
- údaje z Lesnej hospodárskej evidencie súčasného užívateľa lesných pozemkov - predmetného lesa, Lesné a pasienkové spoločenstvo Mokroluh, IČO : 31944388,
- grafická identifikácia parciel registra E KN, k. ú. Mokroluh, vytlačená cez mapový klient ISLHP NLC Zvolen zo dňa 19.05.2025,
- písomná a grafická identifikácia údajov katastra nehnuteľnosti a lesníckej pozemkovej dokumentácie,

1.7. Použité cenové a právne predpisy :

- Vyhláška Ministerstva spravodlivosti SR č. 213/2017 Z. z. o stanovení všeobecnej hodnoty majetku, ktorou sa mení a dopĺňa vyhláška č. 254/2010 a 492/2004 Z. z. o stanovení všeobecnej hodnoty majetku v znení neskorších predpisov,
- Zákon č. 382/2004 Z.z. o znalcoch, tlmočníkoch a prekladateľoch a o zmene a doplnení niektorých zákonov v znení neskorších predpisov,
- Vyhláška Ministerstva spravodlivosti Slovenskej republiky č.490/2004 Z. z. v znení neskorších predpisov, ktorou sa vykonáva zákon č. 382/2004 Z. z. o znalcoch, tlmočníkoch a prekladateľoch a o zmene a doplnení niektorých zákonov,
- Vyhláška Ministerstva spravodlivosti Slovenskej republiky č. 33/2009 Z.z., ktorou sa vykonáva zákon č. 382/2004 Z.z. o znalcoch, tlmočníkoch a prekladateľoch a o zmene a doplnení niektorých zákonov v znení neskorších predpisov,
- Vyhláška Ministerstva spravodlivosti Slovenskej republiky č. 491/2004 Z.z. o odmenách, náhradách výdavkov za stratu času pre znalcov, tlmočníkov a prekladateľov,
- Vyhláška Úradu geodézie, kartografie a katastra Slovenskej republiky č 461/2009 Z.z., ktorou sa vykonáva zákon NR SR č.162/1995 Z.z. o katastri nehnuteľností a o zápise vlastníckych a iných práv k nehnuteľnostiam (katastrálny zákon) v znení neskorších predpisov,
- Vyhláška Ministerstva spravodlivosti Slovenskej republiky č. 400/2006 Z.z., ktorou sa mení a dopĺňa Vyhláška Ministerstva spravodlivosti Slovenskej republiky č. 491/2004 Z.z. o odmenách, náhradách výdavkov za stratu času pre znalcov, tlmočníkov a prekladateľov,

- Vyhláška Ministerstva spravodlivosti Slovenskej republiky č. 534/2008 Z.z., ktorou sa mení a dopĺňa Vyhláška Ministerstva spravodlivosti Slovenskej republiky č. 490/2004 Z.z., ktorou sa vykonáva zákon č. 382/2004 Z.z. o znalcoch, tlmočníkoch a prekladateľoch a o zmene a doplnení niektorých zákonov v znení Vyhlášky MS SR č. 500/2005 Z.z.,
- Metodika na vypracovanie odborného vyjadrenia.

1.8. Osobitné požiadavky zadávateľa:

Neboli vznesené.

II. Odborné vyjadrenie

Predmetom ocenenia sú lesy, t. j. lesné pozemky a lesné porasty v k.ú. Mokroluh, okres Bardejov, evidované a identifikované na listoch vlastníctva č. 1018, 1187, 1266, 1441, 1442, 1443, 1445 a 1446 v k. ú. Mokroluh, okres Bardejov, v podielovom vlastníctve Mariána Renčka, trvale bytom Mokroluh 15,086 01.

Oceňované nehnuteľnosti sa nachádzajú v Oblastnej jednotke Nízke Beskydy, podoblasti Ondavská vrchovina, na Lesnom hospodárskom celku Bardejov, Lesnom celku Lesy na LHC Bardejov, v lokalitách označovaných Miklušová, Nad Lazom, Lazy, Pod Hrabom a Pod Tatarcom.

Súčasným užívateľom vyššie uvedených lesných nehnuteľností je Lesné a pasienkové spoločenstvo Mokroluh, IČO : 31944388, ktoré na nej hospodári v súlade s Programom starostlivosti o lesy s platnosťou na roky 2023-2032.

Identifikácia údajov katastra nehnuteľnosti a lesníckej pozemkovej evidencie bola vykonaná na stav parciel EKN a CKN, podľa plochovej tabuľky PSL vypracovanej f. SLS, a. s., Banská Bystrica. Rozdelenie, podľa jednotiek priestorového rozdelenia lesa, je uvedené v časti výpočet ocenenia.

Grafická identifikácia parciel bola vykonaná na základe snímok mapy porastovej a pozemkovej/katastrálnej/.

V ý p o č e t o c e n e n i a

Stanovenie hodnoty lesného pozemku a lesného porastu.

kurz prepočet: 1 EUR = 30.126 Sk

Marián RENČKO, Mokroluh č.15 - k.ú. Mokroluh

Hodnota lesného pozemku (EUR):

116 833.87 Hodnota pozemku a porastu (EUR):

754 884.55

Hodnota lesného porastu (EUR):

638 050.68 Oceňovaná výmera (ha):

106.0223

LV č.1018 - par.E KN č. 1780							
Hodnota pozemku a porastu (EUR):				6 357.53	Oceňovaná výmera (ha):		0.6949
Hodnota lesných pozemkov (EUR):				956.96	Hodnota lesných porastov (EUR):		5 400.57
Výmera	Koeficient	Pozemok:		Porast:			
ha	poloh.dif.	Všeobecná hodnota EUR na celej vým. na 1 m2		Všeobecná hodnota EUR na celej vým. na 1 m2			
JPRL č. 46 C 1-etáž							
0.6300	0.82	867.60	0.14	0.88	5 338.69	0.85	
JPRL č. 46 C 2-etáž							
0.0649	0.82	89.36	0.14	0.88	61.88	0.10	
LV č.1187 - par.E KN č. 2814							
Hodnota pozemku a porastu (EUR):				51 985.03	Oceňovaná výmera (ha):		7.8190
Hodnota lesných pozemkov (EUR):				11 837.82	Hodnota lesných porastov (EUR):		40 147.21
Výmera	Koeficient	Pozemok:		Porast:			
ha	poloh.dif.	Všeobecná hodnota EUR na celej vým. na 1 m2		Všeobecná hodnota EUR na celej vým. na 1 m2			
JPRL č. 356 A 1-etáž							
2.3200	0.82	2 976.75	0.13	0.88	19 551.66	0.84	
JPRL č. 356 A 2-etáž							
0.5800	0.82	744.19	0.13	0.88	1 334.70	0.23	
JPRL č. 356 B							
3.7100	0.82	6 490.09	0.17	0.88	14 205.03	0.38	
JPRL č. 356 C							
0.4000	0.82	460.72	0.12	0.88	1 643.60	0.41	
JPRL č. 2358 D							
0.8090	0.82	1 166.08	0.14	0.88	3 412.22	0.42	
LV č.1187 - par.E KN č. 2829							
Hodnota pozemku a porastu (EUR):				2 101.09	Oceňovaná výmera (ha):		0.2768
Hodnota lesných pozemkov (EUR):				345.10	Hodnota lesných porastov (EUR):		1 755.99
Výmera	Koeficient	Pozemok:		Porast:			
ha	poloh.dif.	Všeobecná hodnota EUR na celej vým. na 1 m2		Všeobecná hodnota EUR na celej vým. na 1 m2			
JPRL č. 356 A 1-etáž							
0.1600	0.82	205.31	0.13	0.88	1 348.39	0.84	
JPRL č. 356 A 2-etáž							
0.0400	0.82	51.33	0.13	0.88	92.05	0.23	
JPRL č. 356 C							
0.0768	0.82	88.46	0.12	0.88	315.56	0.41	
LV č.1266 - par.E KN č. 1716							
Hodnota pozemku a porastu (EUR):				237 388.66	Oceňovaná výmera (ha):		30.4993
Hodnota lesných pozemkov (EUR):				34 537.95	Hodnota lesných porastov (EUR):		202 850.71
Výmera	Koeficient	Pozemok:		Porast:			
ha	poloh.dif.	Všeobecná hodnota EUR na celej vým. na 1 m2		Všeobecná hodnota EUR na celej vým. na 1 m2			
JPRL č. 49 A 1por.sk.1-etáž							
6.9100	0.82	6 456.57	0.09	0.88	47 657.79	0.69	
JPRL č. 49 A 1por.sk.2-etáž							
1.3800	0.82	1 312.06	0.09	0.88	1 699.65	0.12	

Stanovenie hodnoty lesného pozemku a lesného porastu.

kurz prepočet: 1 EUR = 30.126 Sk

JPRL č. 49 A 1por.sk.3-etáž	0.2000	0.82	190.17	0.09	0.88	41.61	0.02
JPRL č. 49 A 2por.sk.	0.2093	0.82	193.27	0.09	0.88	46.54	0.02
JPRL č. 49 B 1por.sk.1-etáž	2.7900	0.82	2 744.08	0.10	0.88	23 729.17	0.85
JPRL č. 49 B 1por.sk.2-etáž	0.7000	0.82	646.37	0.09	0.88	284.57	0.04
JPRL č. 49 B 2por.sk.	0.4000	0.82	456.62	0.11	0.88	679.48	0.17
JPRL č. 49 C	2.2400	0.82	3 260.21	0.15	0.88	15 736.96	0.70
JPRL č. 49 D 1por.sk.1-etáž	0.7700	0.82	840.42	0.11	0.88	7 189.02	0.93
JPRL č. 49 D 1por.sk.2-etáž	0.2600	0.82	283.77	0.11	0.88	622.07	0.24
JPRL č. 49 D 2por.sk.	1.0800	0.82	1 442.79	0.13	0.88	5 098.40	0.47
JPRL č. 49 E	4.6300	0.82	5 574.71	0.12	0.88	34 346.17	0.74
JPRL č. 46 A	1.2400	0.82	1 770.27	0.14	0.88	8 161.08	0.66
JPRL č. 46 B 1-etáž	3.2000	0.82	4 274.53	0.13	0.88	28 816.03	0.90
JPRL č. 46 B 2-etáž	0.8000	0.82	1 068.63	0.13	0.88	1 713.50	0.21
JPRL č. 46 C 1-etáž	2.5200	0.82	2 670.82	0.11	0.88	21 354.83	0.85
JPRL č. 46 C 2-etáž	0.2800	0.82	381.12	0.14	0.88	267.14	0.10
JPRL č. 46 D 1-etáž	0.7100	0.82	779.08	0.11	0.88	5 089.46	0.72
JPRL č. 46 D 2-etáž	0.1800	0.82	192.48	0.11	0.88	317.22	0.18

LV č.1443 - par.E KN č. 1326

Hodnota pozemku a porastu (EUR): 107 532.63 Oceňovaná výmera (ha): 18.4742

Hodnota lesných pozemkov (EUR): 18 026.69 Hodnota lesných porastov (EUR): 89 505.94

Výmera ha	Koeficient poloh.dif.	Pozemok:		Koeficient poloh.dif.	Porast:		
		Všeobecná hodnota EUR na celej vým.	Všeobecná hodnota EUR na 1 m2		Všeobecná hodnota EUR na celej vým.	Všeobecná hodnota EUR na 1 m2	
JPRL č. 51 1-etáž	5.0300	0.82	5 278.13	0.10	0.88	44 713.33	0.89
JPRL č. 51 2-etáž	0.8900	0.82	1 037.92	0.12	0.88	579.77	0.07
JPRL č. 52 A 1-etáž	6.1000	0.82	5 452.49	0.09	0.88	34 975.08	0.57
JPRL č. 52 A 2-etáž	1.5300	0.82	1 452.44	0.09	0.88	2 590.23	0.17
JPRL č. 52 B	1.4800	0.82	1 727.12	0.12	0.88	6 647.52	0.45
Bezlesie	3.4442	0.82	3 078.60	0.09			

LV č.1445 - par.E KN č. 1252

Hodnota pozemku a porastu (EUR): 106 175.68 Oceňovaná výmera (ha): 22.5003

Hodnota lesných pozemkov (EUR): 22 756.44 Hodnota lesných porastov (EUR): 83 419.24

Výmera ha	Koeficient poloh.dif.	Pozemok:		Koeficient poloh.dif.	Porast:		
		Všeobecná hodnota EUR na celej vým.	Všeobecná hodnota EUR na 1 m2		Všeobecná hodnota EUR na celej vým.	Všeobecná hodnota EUR na 1 m2	
JPRL č. 427	5.5600	0.82	6 226.42	0.11	0.88	28 662.08	0.52
JPRL č. 428	2.9200	0.82	3 346.58	0.11	0.88	20 918.33	0.72

Stanovenie hodnoty lesného pozemku a lesného porastu.

kurz prepočet: 1 EUR = 30.126 Sk

JPRL č. 425 1-etáž							
4.2800	0.82	3 367.63	0.08	0.88	12 255.10	0.29	
JPRL č. 425 2-etáž							
0.8500	0.82	678.20	0.08	0.88	627.22	0.07	
JPRL č. 426 1-etáž							
5.0000	0.82	5 055.10	0.10	0.88	19 996.50	0.40	
JPRL č. 426 2-etáž							
0.6000	0.82	606.63	0.10	0.88	960.03	0.16	
Bezlesie							
3.2903	0.82	3 475.87	0.11				

LV č.1446 - par.E KN č. 3008							
Hodnota pozemku a porastu (EUR):		243 343.92		Oceňovaná výmera (ha):		25.7578	
Hodnota lesných pozemkov (EUR):				28 372.91		Hodnota lesných porastov (EUR):	
				214 971.01			
Pozemok:				Porast:			
Výmera	Koeficient	Všeobecná hodnota EUR		Koeficient	Všeobecná hodnota EUR		
ha	poloh.dif.	na celej vým.		poloh.dif.	na celej vým.		na 1 m2
JPRL č. 351 1-etáž							
9.6300	0.82	11 488.20	0.12	0.88	105 542.59	1.10	
JPRL č. 351 2-etáž							
1.0700	0.82	1 407.09	0.13	0.88	1 965.26	0.18	
JPRL č. 352 1por.sk.1-etáž							
9.9400	0.82	10 217.13	0.10	0.88	96 117.32	0.97	
JPRL č. 352 1por.sk.2-etáž							
1.7500	0.82	1 798.79	0.10	0.88	2 011.22	0.11	
JPRL č. 352 3por.sk.							
3.3678	0.82	3 461.69	0.10	0.88	9 334.63	0.28	

III. ZÁVER

OTÁZKY A ODPOVEDE

Úlohou odborného vyjadrenia bolo na základe objednávky č.5/2025 zo dňa 13.05.2025, stanoviť aktuálnu všeobecnú hodnotu nehnuteľností - lesných pozemkov a lesných porastov, evidovaných a identifikovaných na listoch vlastníctva č. 1018,1187,1266,1441, 1442,1443,1445 a 1446 v k.ú. Mokroluh, okres Bardejov, v podielovom vlastníctve Mariána Renčka, trvale bytom Mokroluh 15,086 01.

REKAPITULÁCIA

3.1. Všeobecná hodnota


Všeobecná hodnota lesných pozemkov evidovaných a identifikovaných na listoch vlastníctva č. 1018,1187,1266,1441,1442,1443,1445 a 1446 v k. ú. Mokroluh, okres Bardejov, v podielovom vlastníctve Mariána Renčka, trvale bytom Mokroluh 15, 086 01, bola vypočítaná, podľa Vyhlášky Ministerstva spravodlivosti SR č. 213/2017 Z. z. o stanovení všeobecnej hodnoty majetku a Vyhlášky Ministerstva spravodlivosti Slovenskej republiky č.254/2010 Z.z. ktorými sa mení a dopĺňa vyhláška č. 492/2004 Z.z. o stanovení všeobecnej hodnoty majetku v znení neskorších predpisov.

Marián RENČKO, nar.12.09.1972, trvale bytom Mokroluh 15, 086 01, k. ú. Mokroluh, okres Bardejov

LV číslo	Poradové číslo vlastníka na LV	Parcela EKN Číslo	Výmera v m2	Druh pozemku	Podiel (6/2400) v m2	Všeobecná hodnota podielu v €
1018	412	1780	6949	TTP	17,37	15,89 - 16
1018	462	1780	6949	TTP	17,37	15,89 - 16
1187	415	2814	78190	LP	195,48	129,96-130
1187	415	2829	2768	LP	6,92	5,25 - 5
1187	467	2814	78190	LP	195,48	129,96-130
1187	467	2829	2768	LP	6,92	5,25 - 5
1266	416	1716	304993	LP	762,48	593,47-593
1266	468	1716	304993	LP	762,48	593,47-593
1441	346	1475	19869	TTP	49,67	Nie je LPF
1441	395	1475	19869	TTP	49,67	Nie je LPF
1442	346	1482	85216	TTP	213,04	Nie je LPF
1442	394	1482	85216	TTP	213,04	Nie je LPF
1443	350	1326	184742	TTP	461,86	268,83-269
1443	399	1326	184742	TTP	461,86	268,83-269
1445	343	1252	225003	TTP	562,51	265,44-265
1445	392	1252	225003	TTP	562,51	265,44-265
1446	339	3008	257578	LP	643,95	608,36-608
1446	389	3008	257578	LP	643,95	608,36-608

V Malcove dňa 20.05.2025




Ing. Marián GDULA

IV. PRÍLOHY

- 4.1. Objednávka č.5/2025 zo dňa 13.05.2025.
- 4.2. Grafická identifikácia lesných pozemkov ,vytvorená cez lesnícky ISLHP NLC Zvolen.


V. ZNALECKÁ DOLOŽKA

Odborné vyjadrenie som vypracoval ako znalec zapísaný v zozname znalcov, tlmočníkov a prekladateľov, ktorý vedie Ministerstvo spravodlivosti Slovenskej republiky pre **odbor lesníctvo a odvetvie odhad hodnoty lesov, evidenčné číslo znalca 910887.**

Odborné vyjadrenie je v denníku zapísaný pod číslom 5/2025.

Zároveň vyhlasujem, že som si vedomý následkov vedome nepravdivého odborného vyjadrenia / znaleckého úkonu.

Za odborné vyjadrenie a vzniknuté náklady účtujem, podľa vyúčtovania na základe priloženého dokladu č.05/2025.


podpis znalca

PRÍLOHY

(P1)

Jana Čižmarová
SPRÁVCA KONKURZNEJ PODSTATY

Ing. Marián GDUKA
086 06 Malcov 346
ICO: 37783513, IČ DPH: SK1020705257

Ing. Marián Gduľa
Malcov 346
086 06 Malcov

V Poprade, 13.5.2025

Vec: Objednávka vypracovania odborného vyjadrenia

Vážený pán Ing. Gduľa

týmto si u Vás objednávame vypracovanie odborného vyjadrenia na nehnuteľnostiach (spoluvlastníckych podieloch) nachádzajúcich sa v okrese: Bardejov, obec: Mokroluh, katastrálne územie: Mokroluh, zapísaných v evidencii Okresného úradu Bardejov, katastrálny odbor, tak ako sú zadané v priloženej tabuľke (ďalej len ako „Nehnuteľnosť“).

Nehnuteľnosť je vo vlastníctve:

- Marián Renčko, nar. 12.09.1972, trvale bytom Mokroluh 15, 086 01 Mokroluh.

Odborné vyjadrenie bude vypracované pre účely ohodnotenia v rámci konkurzu.

Touto cestou si Vás zároveň dovoľujem požiadať o vyhotovenie 2 exemplárov vyjadrenia.

S pozdravom

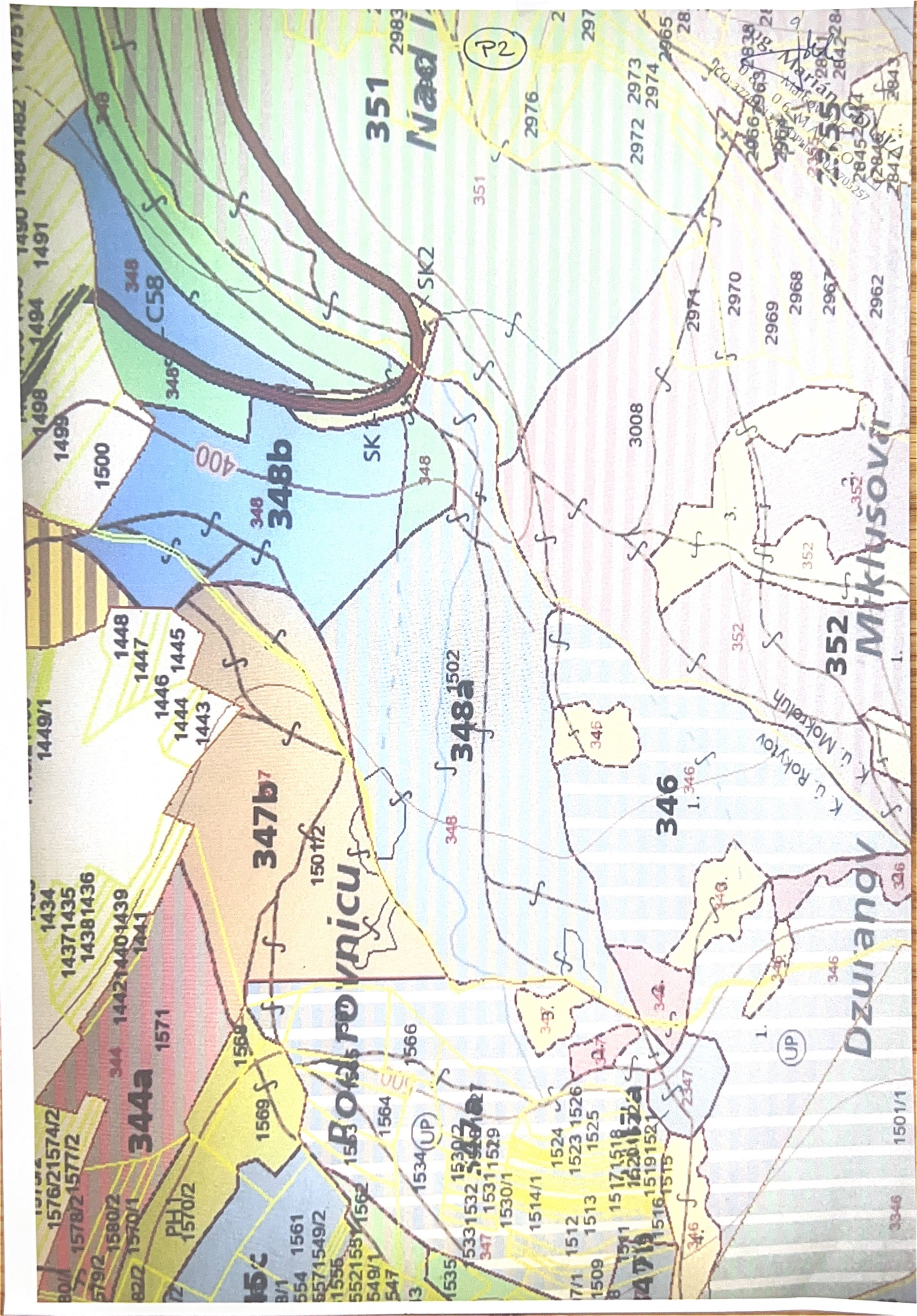
Mgr. Jana Čižmarová
Zn. Správca S2040
Kopečná 252/2
058 01 Poprad
IČO: 64061580



Mgr. Jana Čižmarová
Správca Úpadcu
Mariána Renčka

Mgr. Jana Čižmarová
Správca konkurznej podstaty
IČO: 54 061 580
kancelária: Kopečná 252/2, 058 01 Poprad
zapísaný v zozname správcov pod číslom: S2040
tel.: +421 911 532 090, email: cizmarova@advokat-pirsel.eu
URI el. schránky: ico://sk/48485357_00726

Úradné hodiny:
Pondelok: 08:30 - 12:30 hod.
Utorok: 08:30 - 12:30 hod.
Streda: 08:30 - 12:30 hod.
Štvrtok: 08:30 - 12:30 hod.
Piatok: 08:30 - 12:30 hod.



356a

356 a 0

356c

356b

356 b 0

358b

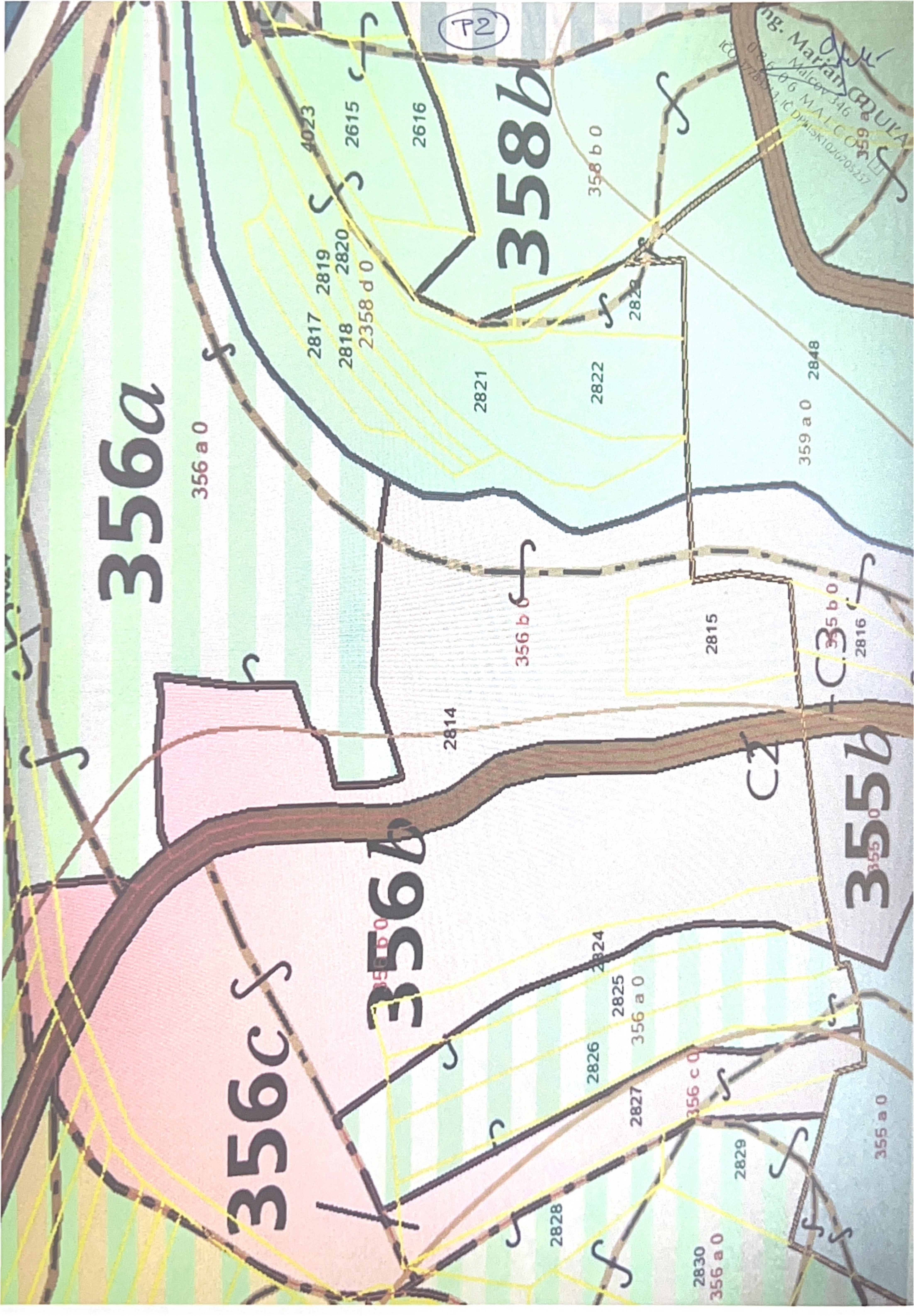
358 b 0

355b

355 a 0

P2

Ing. Marian CUDUVA
0246 06 MALCO
ICD 1783521 IC DP 15K102003257



K. ú. Zlaté

K. ú. Bardejov

K. ú. Bardejov

K. ú. Bardejov

K. ú. Mokroluh⁰¹

Ing. Marian GDEJA
086 000 0000
ICO: 37783573, IČ DP: 5151020/03257
1710 1712 1713 1718 1715

2265

1476

1477

1478

1479

1480

1475

1481

1483

1491

1492

1493

1468

1469

1470

1471

1472

1473

1474

1704

1702

1705

1703

1707

1708

1709

4029

1484

1488

osniny

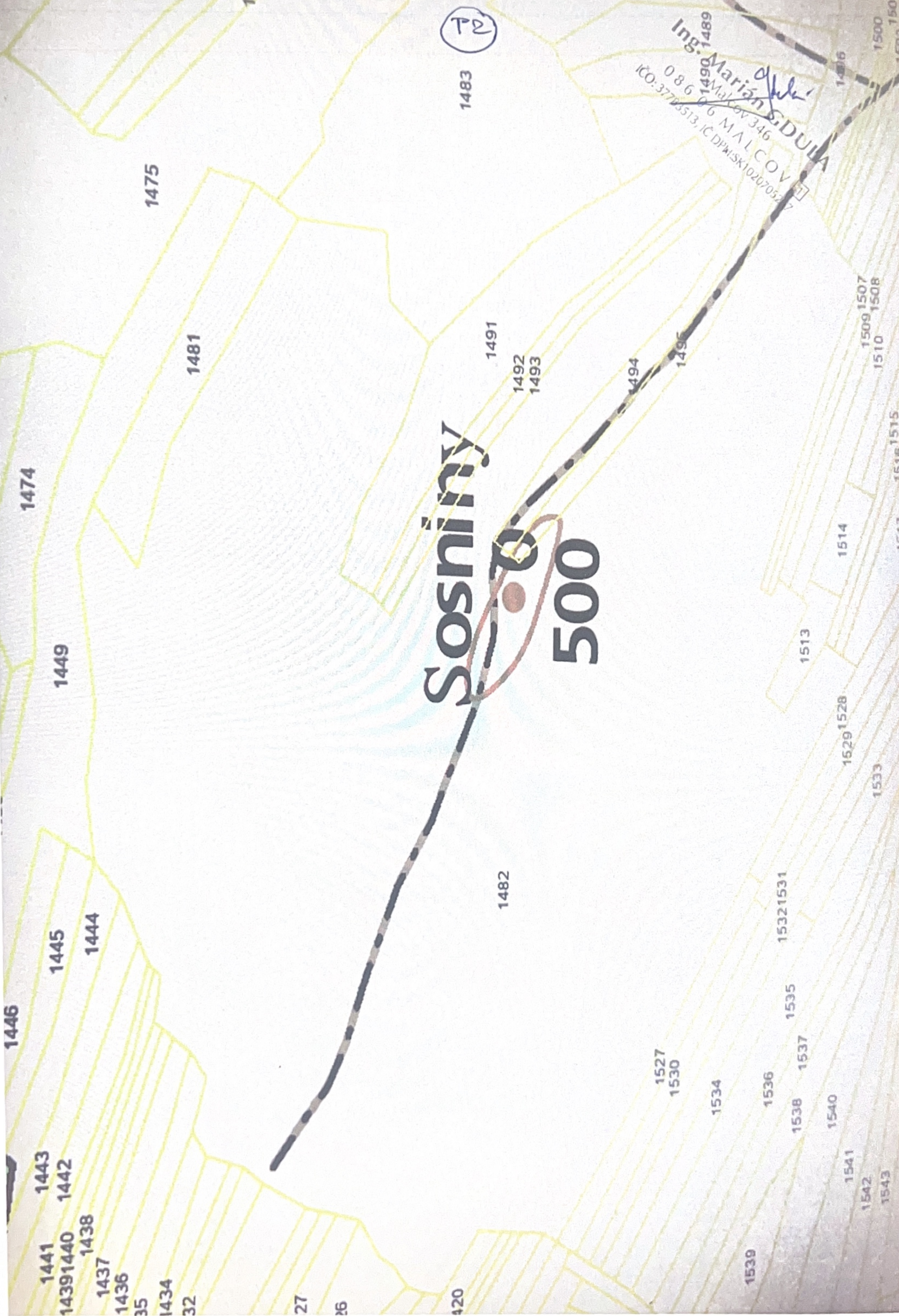


Sosniñy

500

(72)

Ing. Marian S. DULIA
0 8 6 6 1 4 9 0 1 4 8 9
ICO: 3770513, IC DPMSK102070527
M A L C O V



424

424

424

424

K. ý. Zlaté

K. ú. Mokrošit 1447
1448

52b

52a

1323/33

1323/32

1323/22 1323/28 1323/31 1323/34

1323/21 1323/27 1323/30

1323/20 1323/25 1323/29

1323/19 1323/24 1323/26

1323/18 1323/23

1323/17

426

4036

1323/43

1323/42

1323/35 1323/41

1323/40

1323/39

1323/38

1323/37

1327

1328

1326

52c

Pod Tatarcom 51

1382 1383

1385 1384

1387 1388 1389

1386

1390 1392

1391 1393

1394 1396

1395 1397

1439

1437

1435 1436

1438

1433 1440

1430 1432 1434

1441

1443 1444 1446

1428 1429

1427

1424 1426

1423 1425

1418 1419

1417 1422

1416

1415 1420

1402 1407 1409 1411

1406 1408 1412 1414

1413 4028

1539

1536 1535 1532

1538 1537

1540

1541 1543

1542 1545

1527

1534

1530

294

1299

1298

1297

1296

1295

1252

1345

1349

1351 1354

1350 1353 1356

1355 1357 1362

1358 1363 1364

1366

1348

1346

1347

1347

1342 1343

1336 1341

1345

1348

1346

1347

1334 1338

1335 1337

1330

1342 1343

1336 1341

1345

1348

1346

1347

1347


427

294

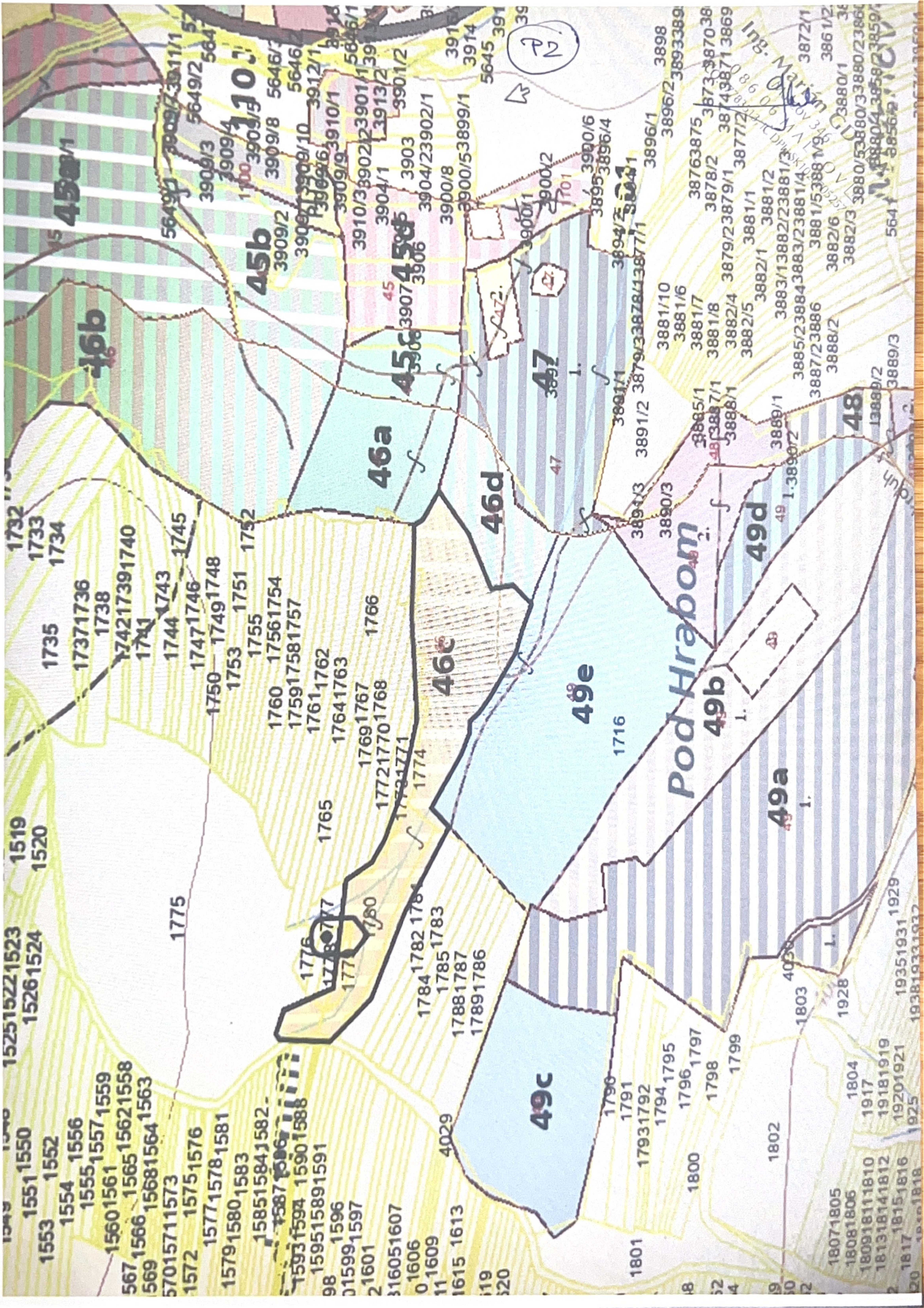
1252

427

294

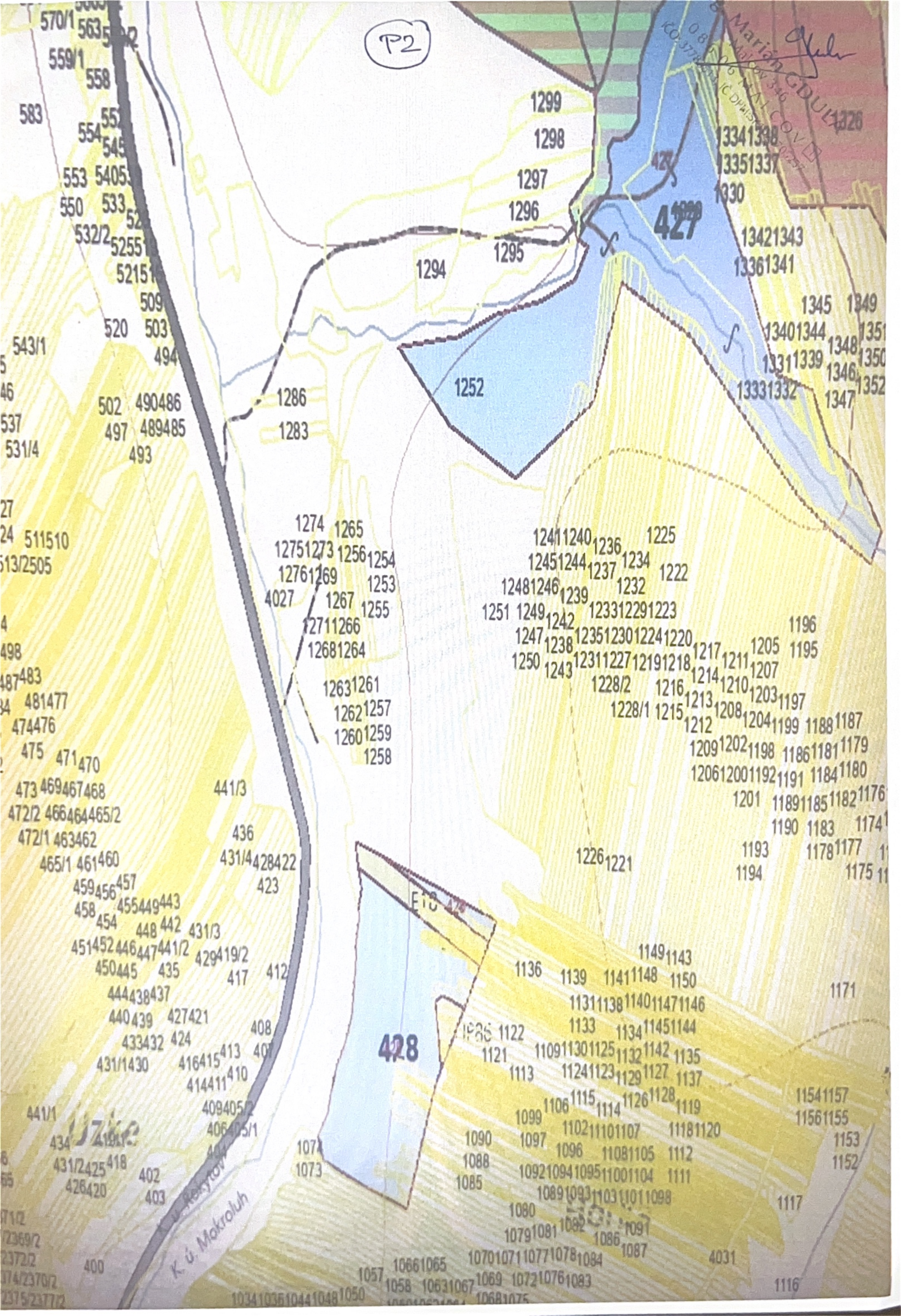


Ing. Malcovský
13847 1548
1549
1553
1554
1555
1560 1566
0 86 0 665
1543
1545



P2

Marian G. DUL...
08/25/06
IC 3774533 IC 3774533



570/1 5635
559/1 558
583 55
554 545
553 5405
550 533
532/2 5255
52151
509
520 503
543/1 494
502 490486
497 489485
531/4 493

1299
1298
1297
1296
1295

13341338
13351337
1330

13421343
13361341

1345 1349

13401344

1348 1351

1346 1350

1347 1352

13331332

1294

1295

427

1252

1286

1283

1274 1265

12751273 12561254

12761269 1253

4027 1267 1255

12711266

12681264

12631261

12621257

12601259
1258

12411240 1236 1225

12451244 1237 1234 1222

12481246 1239 1232 1223

1251 1249 1242 123312291223

1247 1238 1235123012241220

1250 1243 1231122712191218 1217 1211 1205 1196

1228/2 1216 1214 1210 1207 1195

1228/1 1215 1213 1208 1203 1197

120912021198 11881187

1206120011921191 11841180

1201 1189118511821176

1190 1183 1174

1193

1194

11781177

1175 11

12261221

11491143

1136 1139 11411148 1150

11311138114011471146

1133 113411451144

110911301125 1132 1142 1135

1113 11241123 1129 1127 1137

1106 1115 1114 1126 1128 1119

1099 110211101107 11181120

1097 1096 11081105 1112

10921094109511001104 1111

10891093110311011098

1080 1086 1091 1087

10791081 1082 1083

10701071107710781084

1057 10661065

1058 10631067

1069 107210761083

10681075

4031

1116

441/1

441/3

436

431/4 428422

423

454 448 442 431/3

451452446447441/2 429419/2

450445 435 417 412

444438437

440439 427421 408

433432 424 407

431/1430 416415 413 407

414411 410

409405/2

406405/1

434 4191/1

431/2425 418

426420 402

403

K. u. Mokroluh

10341036104410481050

712

72369/2

7372/2

774/2370/2

7375/2377/2